

**Datele de identificare  
ale drumului județean DJ 203 T - traseu: Jirliău - Vișani (DJ203A), ca urmare a înscrierii elementelor componente ale drumului, în  
vederea actualizării inventarului bunurilor care aparțin domeniului public al județului Brăila**

Nr. crt	Drum județean Tronson nr./CF	UAT	Tronsonul începe la km:	Tronsonul se termina la la km:	Lungime tronson intravilan (m)	Lungime tronson extravilan (m)	Latime medie (m)	Ampiza-Carosabil	Zona de siguranță	Suprafata teren înscris în CF (mp)	Pod	Podet	Parapet metallic	Parcari	Indicatoare	Borne
1	Drumul județean DJ 203 T Tronson 1 FOST 3.2	Jirliău	Intersecție cu DJ 203 0+000	Intersecție cu CF 0+580	580	-	19.82	3546	7949	11495	-	-	-	-	-	1
2	Drumul județean DJ 203 T Tronson 2 FOST 3.1	Jirliău	Intersecție cu CF 0+580	Limita UAT Jirliău 2+232	-	1551	15.07	17187	6189	23376	-	-	-	-	5	2
3	Drumul județean DJ 203 T Tronson 3 FOST 2	Vișani	Limita UAT Jirliău 2+232	Intrare în Vișani 4+654	-	2422	13.66	27472	5602	33074	2	-	1	-	5	2
4	Drumul județean DJ 203 T Tronson 4 FOST 1	Vișani	Intrare în Vișani 4+654	Intersecție cu DJ 203A 4+725	71	-	14.17	559	447	1006	-	-	-	-	2	-
<b>Total</b>					4624		-	48764	20187	68951	2	0	1	0	12	5

● între tronsoanele 1 (FOST 3.2) și 2 (FOST 3.1) există NCP 72408 în suprafața de 27mp și o lungime de 101 m, ce aparține de CFR, Stația CF 600 Faurei-Suraia

Avizat: Manole Mioara Sorina – Șef serviciu  
Întocmit: Drăgan C.M./Dumitrescu D.C.



# infotop

ANEXA 2 la nr. 240/2023



CADASTRU - MASURATORI TERESTRE - IGN

☎ 0239/611127 📠 0239/611125(fax) ✉ office@infotop.com.ro 🌐 www.infotop.com.ro

RO21INGB0000999906048483(ING Brăila Călărași) - RO11472246 - Str. Campinului nr. 1 Brăila

Nr. 356/ 21.09.2023

Către Consiliul Județean Brăila,

*DAPE*  
*21.09.2023*  
*no. 1140*  
*509/2023*  
CONSILIUL JUDEȚEAN  
BRĂILA  
Inregistrat la nr. 21200  
Ziua 6 Luna 9 An 2023

Referitor la Contractul nr. 110 /28.03.2023

Prin prezenta, vă înaintăm documentațiile de actualizare ale imobilelor, descrise tronsoane de Drumuri Județene depuse la OCPI în etapa II de realizare a contractului nr. 110 /2023, recepționate OCPI Brăila, listate și în format electronică (pe CD) precum și tabelele cu datele de identificare ale DJ 202G; DJ 203J; DJ 203N; DJ 203S; DJ 203T; DJ 221C; DJ 212 B; DJ 221B; DJ 211C; DJ 203 R

nr lucrare	DJ	tronson	NCP	UAT	RG1
567	202G	1	75177/79071	Salcia Tudor	65350
568		2	75178/79072	Salcia Tudor	65360
569	203N	1	77651	Surdila Greci	77651
570		3	77339	Ulmu	77339
571		4	77346	Ulmu	77346
573		5	77338	Ulmu	77338
575	203T	1	75908	Vișani	26250
576		2	75916	Vișani	26261
577		3.1	73081	Jirlău	26273
579		3.2	73078	Jirlău	26296
603	211B	1	73994	Dudești	27605
604		2	73998	Dudești	27699
637		3	72441	Bărăganu	24069
638		4	72439	Bărăganu	24231
639		6	72442	Bărăganu	24070
642		7	74004	Victoria	24082
643		8	74009	Victoria	24235
644		9	74006	Victoria	24236
646		211C	1	77380	Dudești
647	2		77383	Dudești	28254
648	3		74219	Roșiori	24375
649	4		74214	Roșiori	24377
650	5		74228	Roșiori	24380
651	6		75422	Ciocile	24383
652	7		76799	Ciocile	24384
653	8		76797	Ciocile	24386
654	9		75421	Ciocile	24396



CADASTRU MĂSURĂTORI TERESTRE - GIS

☎ 0239/611127 ☎ 0239/611125(fax) ✉ office@infotop.com.ro 🌐 www.infotop.com.ro

RO21INGB0000999906048483(ING Brăila Călărași) - RO11472246 - Str. Campiniu nr. 1, Brăila

656	203 J ✓	1	73082	Jirlău	27427
630	203S ✓	2	77653	Surdila Greci	27422
631		4	71520	Făurei	27899
632	212B ✓	1	73657	Frecăței	80119
633	221C ✓	1	83749	Siliștea	73173
634		2	76219	Siliștea	73193
635		3	83429	Silistea	71967
636	221B ✓	1	76417/80991	Vădeni	73922
637		2	76415/86202	Vădeni	72640
638		3	75996/85232	Vădeni	72698
639		4	75995/86154	Vădeni	73964
611	203R ✓	1	76690	Ulmu	27268
612		2	76693	Ulmu	27264
613		3	77215	Cireșu	27330
614		4	77212	Cireșu	27266
615		5	77198	Cireșu	27267
616		6	77273	Cireșu	27338
617		7	77210	Cireșu	27300
618		8	77211	Cireșu	27344
619		9	77214	Cireșu	27302
620		10	77203	Cireșu	27304
621		11	75054	Zăvoia	23365
622		12	74661	Bordei Verde	27351
623		13	74655	Bordei Verde	27358
624		14	74698	Bordei Verde	27586
625		15	74654	Bordei Verde	27386
626		17	73615	Insuratei	27397

Director  
Veronica-Claudia Hanu

Datele de identificare

ale drumului județean DJ 203T - traseu: Jirfau - Visani (DJ 203A)

Si completarea datelor de identificare in inventarul domeniului public al Judetului Braila, ca urmare a incierii elementelor componentelor ale drumului

Nr. crt.	Drum Judetean	Tronson	UAT	Tronsonul incepe la:	Tronsonul se termina la:	Tronsonul incepe la km:	Tronsonul se termina la km:	Lungime tronson Intravilan (m)	Lungime tronson Extravilan (m)	Latime Medie (m)	Ampriza/ Carosabil (mp)	Zona de Siguranta (mp)	Suprafata teren inscris in CF (mp)	Pod	Podet	Parapet	Borne	Parcari	Indicatoare
1		1 FOST 3.2	Jirfau	Intersectie cu DJ 203	Intersectie cu CF	0+000	0+580	580	-	19.82	3546	7949	11495	-	-	-	1	-	-
2		2 FOST 3.1	Jirfau	Intersectie cu CF	Limita UAT Jirfau	0+580	2+232	-	1551	15.07	17187	6189	23376	-	0	-	2	-	5
3	203T	3 FOST 2	Visani	Limita UAT Jirfau	Intrare in Visani	2+232	4+654	-	2422	13.66	27472	5602	33074	-	1	-	2	-	5
4		4 FOST 1	Visani	Intrare in Visani	Intersectie cu DJ 203A	4+654	4+725	71	-	14.17	559	447	1006	-	-	-	-	-	2
TOTAL								651	3973		48764	20187	68951	2	0	1	5	0	12





Oficiul de Cadastru și Publicitate Imobiliară BRAILA  
Biroul de Cadastru și Publicitate Imobiliară Faurei

*Ana Brăgău*  
*Ana Popescu*  
*13.10.2023*

Dosarul nr. 32842 / 03-10-2023

**INCHEIERE Nr. 32842**

Inspector: FANICA GEANGOS

Registrator: FLORENTINA POPESCU

Asistent registrator: FLORENTINA DAVID

*ANPBB*  
*11.10.2023*  
*Ana Vasile*  
*Moroze*

11.10.2023

DETEAN  
22952  
Inregistrat la nr. 22952  
Ziua 11 Luna 10 Anul 2023

Asupra cererii introduse de JUDEȚUL BRĂILA privind Actualizarea informațiilor tehnice în cartea funciara, în baza:

- Act Administrativ nr.21634/28-09-2023 emis de Consiliul județean Braila;

fiind îndeplinite condițiile prevăzute la art. 29 din Legea cadastrului și a publicității imobiliare nr. 7/1996, republicată, cu modificările și completările ulterioare, tariful achitat în suma de 0 lei, cu documentul de plată:

- pentru serviciul având codul 263

Văzând referatul asistentului registrator

**DISPUNE**

Admiterea cererii cu privire la:

- imobilul cu nr. cadastral 73078, înscris în cartea funciara 73078 UAT Jirlău având proprietarii: JUDEȚUL BRAILA în cota de 1/1 de sub B.1;
- se notează documentația cadastrală nr.32842/03.10.2023 având ca obiect actualizare date tehnice: actualizare adresă poștală (renumerotare tronson) asupra A.1 sub B.3 din cartea funciara 73078 UAT Jirlău;

**Prezenta se va comunica părților:**

JUDEȚUL BRĂILA  
JIANU VERONICA CLAUDIA

\*) Cu drept de reexaminare în termen de 15 zile de la comunicare, care se depune la Biroul de Cadastru și Publicitate Imobiliară Faurei, se înscrie în cartea funciara și se soluționează de către registratorul-sef

Data soluționării,

06-10-2023

Registrator,

FLORENTINA POPESCU

Asistent Registrator,

FLORENTINA DAVID

Inspector,

FANICA GEANGOS

**Document semnat cu sigiliu electronic bazat pe certificat digital calificat, în conformitate cu art. 28<sup>^</sup>1 din Legea nr. 7/1996, republicată, cu modificările și completările ulterioare.**

\*) Cu excepția situațiilor prevăzute la Art. 52 alin. (1) din Regulamentul de recepție și înscriere în evidențele de cadastru și carte funciara, aprobat prin Ordinul Directorului General al ANCPI



Oficiul de Cadastru și Publicitate Imobiliară BRAILA  
Biroul de Cadastru și Publicitate Imobiliară Faurei

## EXTRAS DE CARTE FUNCİARĂ PENTRU INFORMARE

Carte Funciară Nr. 73078 Jirlău

Nr. cerere	32842
Ziua	03
Luna	10
Anul	2023

Cod verificare  
100158936382



Semnat : cu semnatura  
electronica extinsa, cf. L  
455/2001 si eIDAS

### A. Partea I. Descrierea imobilului

TEREN Intravilan

Adresa: Loc. Jirlau, Jud. Braila, DJ 203T tronson 1 (fost tronson 3/2)- Intersectie DJ203-Intersectia CF

Nr. Crt	Nr. cadastral Nr. topografic	Suprafata* (mp)	Observatii / Referinte
A1	73078	11.495	Teren neimprejmuat; din care: carosabil 3546mp; zona de siguranta - 7949mp, lungimea tronsonului - 580m. Pe acest tronson este amplasata o borna kilometrica.

### B. Partea II. Proprietari și acte

Înscrieri privitoare la dreptul de proprietate și alte drepturi reale		Referințe
<b>44477 / 27/11/2020</b>		
Act Administrativ nr. 282, din 18/11/2020 emis de Consiliul Judetean Judetul Braila;		
B1	Intabulare, drept de PROPRIETATE, dobandit prin Lege, cota actuala 1/1 1) JUDETUL BRAILA, -domeniul public	A1
<b>26296 / 24/07/2023</b>		
Act Administrativ nr. 75, din 27/04/2023 emis de Consiliul judetean Braila;		
B2	se noteaza documentatia cadastrala nr.26296/24.07.2023 avand ca obiect actualizare informatii tehnice cu privire la imobil	A1
<b>32842 / 03/10/2023</b>		
Act Administrativ nr. 21634, din 28/09/2023 emis de Consiliul judetean Braila;		
B3	se noteaza documentatia cadastrala nr.32842/03.10.2023 avand ca obiect actualizare date tehnice: actualizare adresa poștala (renumerotare tronson)	A1

### C. Partea III. SARCINI .

Inscrieri privind dezmembramintele dreptului de proprietate, drepturi reale de garantie și sarcini	Referințe
NU SUNT	

Plan de amplasament si delimitare a imobilului  
Scara 1:2000

Nr.cadastral	Suprafata masurata(mp)	Adresa imobilului
73078	11495	jud. BRAILA, UAT Jirlau, loc. Jirlau, DJ 203T- tronson 1( fost tronson 3/2) - Intersectie cu DJ 203 - Intersectie CF Jirlau
Cartea Funciara nr.	73078	UAT



## A. DATE REFERITOARE LA TEREN

Numar parcela	Categoria de folosinta	Supraf.din masuratori(mp)	Mentiuni
1	DR	11495	din care: - carosabil - 3546mp - zona de siguranta - 7949mp
TOTAL		11495	-

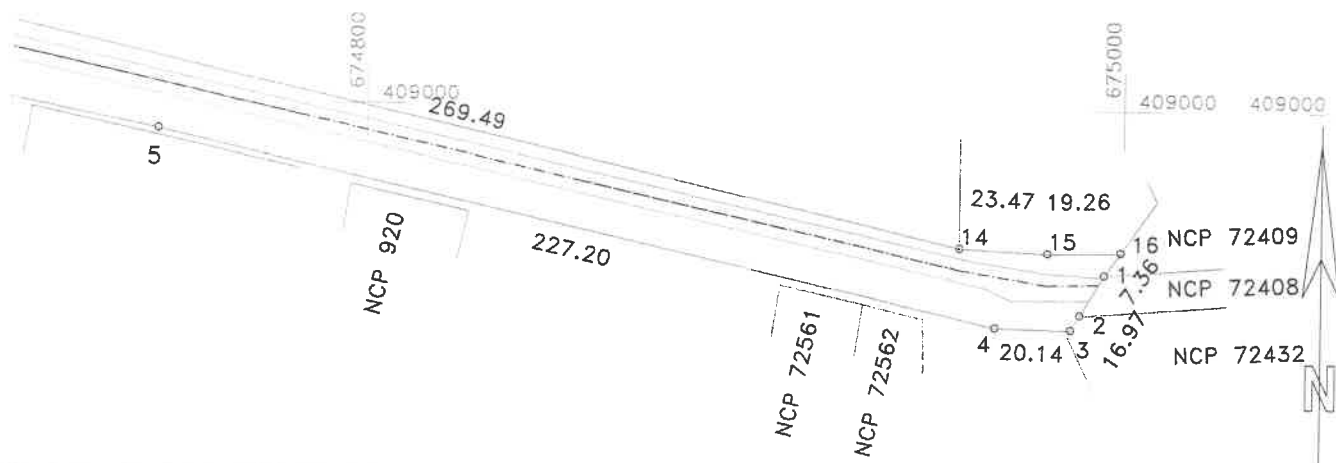
## B. DATE REFERITOARE LA CONSTRUCTII

Cod constructie	Destinatia	Suprafata construita la sol(mp)	Mentiuni
TOTAL	-	-	-

Suprafata totala masurata=11495mp  
Suprafata din acte=11495mp

lungimea tronsonului =580m

Pe tronson este amplasata o borna kilometrica.



Persoana autorizata: SC INFOTOP SRL Braila

Confirm executarea masuratorilor la teren,  
corectitudinea intocmirii documentatiei  
cadastrale si corespondenta acesteia cu  
realitatea din teren

Semnatura si stampila

Data: 02/10/2023

Inspector:

Confirm atribuirea numarului cadastral si introducerea imobilului in  
sistemul integrat de cadastru si carte funciara

Fanica  
Geangos

Semnatura si parafa

Data:.....

Stampila BCPI

Semnat digital de Fanica  
Geangos

Data: 2023.10.04 09:03:37  
+03'00'

Digitally signed by  
Fronica-Clai  
inu  
Date: 2023.10.  
10:10:44 EES

Cod verificare



100158935604

Incheiere Nr. 32839 / 03-10-2023



Oficiul de Cadastru și Publicitate Imobiliară BRAILA  
Biroul de Cadastru și Publicitate Imobiliară Faurei

JUDEȚUL BRĂILA  
REGISTRAT LA NR. 2951  
Luna 10 An 2023

Dosarul nr. 32839 / 03-10-2023

### INCHEIERE Nr. 32839

Inspector: VIOLETA GHEORGHIU  
Registrator: FLORENTINA POPESCU  
Asistent registrator: ADRIAN GHELASE

*ANPEB*  
*11.10.2023*  
*13/10/2023*  
*Ana Dăgac*  
*Ana Simionescu*  
*13.10.2023*  
*Ch*

Asupra cererii introduse de JUDEȚUL BRĂILA privind Actualizarea informatii tehnice in cartea funciara, in baza:

-Act Administrativ nr.21634/28-09-2023 emis de Consiliul Județean Jidețul Brăila;

fiind indeplinite conditiile prevazute la art. 29 din Legea cadastrului si a publicitatii imobiliare nr. 7/1996, republicata, cu modificarile si completarile ulterioare, tariful achitat in suma de 0 lei, cu documentul de plata:

-  
pentru serviciul avand codul 263  
Vazand referatul asistentului registrator

### DISPUNE

Admiterea cererii cu privire la:

- imobilul cu nr. cadastral 73081, inscris in cartea funciara 73081 UAT Jirlău avand proprietarii: UAT JUDEȚUL BRAILA in cota de 1/1 de sub B.1;
- se notează actualizarea informațiilor cadastrale, renumerotare tronson asupra A.1 sub B.5 din cartea funciara 73081 UAT Jirlău;

Prezenta se va comunica părților:

JUDEȚUL BRĂILA  
JIANU VERONICA CLAUDIA

\*) Cu drept de reexaminare in termen de 15 zile de la comunicare, care se depune la Biroul de Cadastru si Publicitate Imobiliara Faurei, se inscrie in cartea funciara si se solutioneaza de catre registratorul-sef

Data soluționării,	Registrator,	Asistent Registrator,
06-10-2023	FLORENTINA POPESCU	ADRIAN GHELASE
	Inspector,	
	VIOLETA GHEORGHIU	

Document semnat cu sigiliu electronic bazat pe certificat digital calificat, în conformitate cu art. 28<sup>1</sup> din Legea nr. 7/1996, republicată, cu modificările și completările ulterioare.

\*) Cu excepția situațiilor prevăzute la Art. 52 alin. (1) din Regulamentul de recepție și înscriere in evidențele de cadastru și carte funciara, aprobat prin Ordinul Directorului General al ANCPI





Oficiul de Cadastru și Publicitate Imobiliară BRAILA  
Biroul de Cadastru și Publicitate Imobiliară Faurei

## EXTRAS DE CARTE FUNCİARĂ PENTRU INFORMARE

Carte Funciară Nr. 73081 Jirlău

Nr. cerere	32839
Ziua	03
Luna	10
Anul	2023

Cod verificare  
100158935604



Semnat : cu semnatura  
electronica extinsa, cf. L  
455/2001 si eIDAS

### A. Partea I. Descrierea imobilului

TEREN Extravilan

Adresa: Jud. Braila, DJ 203T tronson 2(fost tronson 3/1)-Intersectia CF-limita UAT Jirlau

Nr. Crt	Nr. cadastral Nr. topografic	Suprafata* (mp)	Observații / Referințe
A1	73081	23.376	Teren neimprejmuit; din care: ampriza - 17187; zona de siguranta - 6189; lungimea tronsonului - 1551m. Pe acest tronson sunt amplasate 2 borne kilometrice si 5 table indicatoare.

### B. Partea II. Proprietari și acte

Înscrieri pivoitoare la dreptul de proprietate și alte drepturi reale		Referințe
<b>44476 / 27/11/2020</b>		
Act Administrativ nr. 282, din 18/11/2020 emis de Consiliul Judetean Braila;		
B1	Intabulare, drept de PROPRIETATE, dobandit prin Lege, cota actuala 1/1 1) <b>UAT JUDEȚUL BRAILA</b> , CIF:4205491, -domeniu public	A1 / B.3
<b>48960 / 18/12/2020</b>		
Act Administrativ nr. 48960, din 18/12/2020 emis de OCPI BRAILA;		
B2	se noteaza documentatia cadastrala de actualizare informatii cadastrale-modificare limite de proprietate	A1
<b>26273 / 21/07/2023</b>		
Act Administrativ nr. 75, din 27/04/2023 emis de Consiliul judetean Braila;		
B4	se noteaza documentatia cadastrala nr.26273/21.07.2023 avand ca obiect actualizare informatii tehnice cu privire la imobil	A1
<b>32839 / 03/10/2023</b>		
Act Administrativ nr. 21634, din 28/09/2023 emis de Consiliul Județean Jidețul Brăila;		
B5	se notează actualizarea informațiilor cadastrale,renumerotare tronson	A1

### C. Partea III. SARCINI .

Inscrieri privind dezmembrămintele dreptului de proprietate, drepturi reale de garanție și sarcini	Referințe
NU SUNT	

# Plan de amplasament si delimitare a imobilului

## Scara 1:2000

Nr.cadastral	Suprafata masurata(mp)	Adresa imobilului
73081	23376	jud. BRAILA, UAT Jirlau, DJ 203T-
Cartea Funciara nr.	73081	UAT
		tronson 2 (fost tronson 3/1) - Intersectie CF- limita UAT Jirlau Jirlau

### A. DATE REFERITOARE LA TEREN

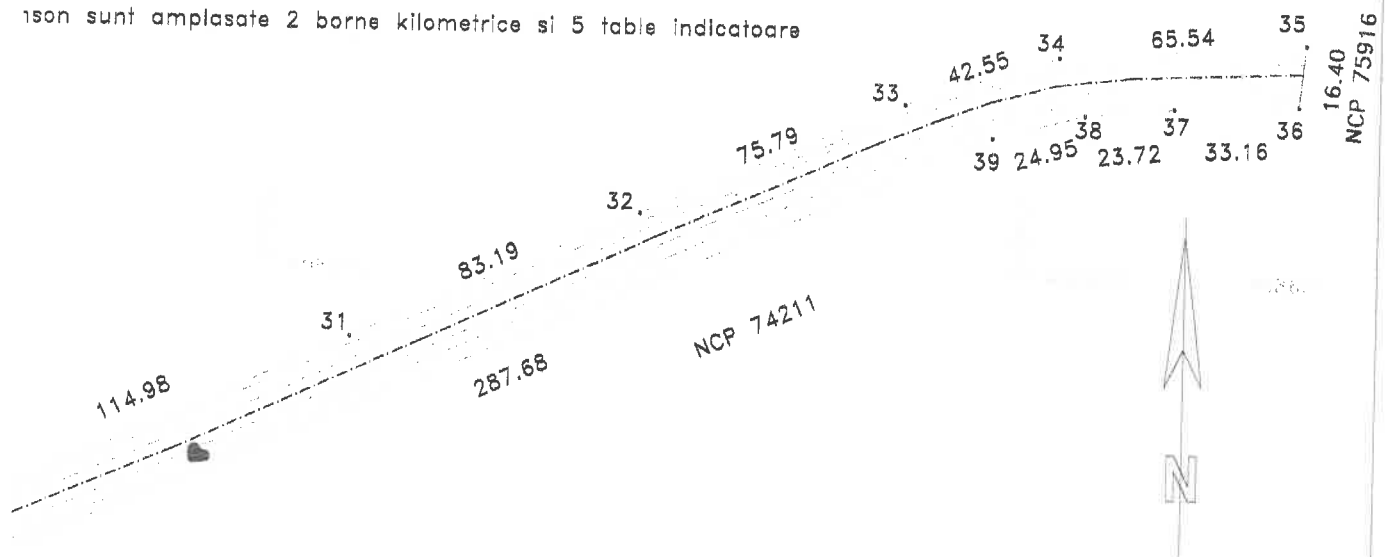
Numar parcela	Categoria de folosinta	Supraf.din masuratori(mp)	Mentiuni
1	DR	23376	din care: - ampriza - 17187mp - zona de siguranta - 6189mp
TOTAL		23376	-

### B. DATE REFERITOARE LA CONSTRUCTII

Cod constructie	Destinatia	Suprafata construita la sol(mp)	Mentiuni
TOTAL	-	-	-

Suprafata totala masurata=23376mp  
Suprafata din acte=23376mp

Lungimea tronsonului =1551m  
Tronson sunt amplasate 2 borne kilometrice si 5 table indicatoare



Persoana autorizata: SC INFOTOP SRL Braila

Confirm executarea masuratorilor la teren, corectitudinea intocmirii documentatiei cadastrale si corespondenta acestora cu realitatea din teren

Semnatura

Data: 02/10/2023

Inspector:

Confirm atribuirea numarului cadastral si introducerea imobilului in sistemul integrat de cadastru si carte funciara

Semnatura

Data:.....

Stampila BCPI

**Violeta Gheorghiu**

Semnat digital de  
Violeta Gheorghiu  
Data: 2023.10.04  
10:34:40 +03'00'



Oficiul de Cadastru și Publicitate Imobiliară BRAILA  
Biroul de Cadastru și Publicitate Imobiliară Faurei

Dosarul nr. 32891 / 04-10-2023

**INCHEIERE Nr. 32891**

Inspector: EMILIAN FLORIN EFTINCA  
Registrator: FLORENTINA POPESCU  
Asistent registrator: ADRIAN GHELASE

*ADP/EB*  
*11.10.2023*  
*11/10*  
Județul BRAILA  
Inregistrat la nr. 22950  
Luna 10 An 2023  
Județean

Asupra cererii introduse de JUDEȚUL BRĂILA privind Actualizarea informatii tehnice in cartea funciara, in baza:

- Act Administrativ nr.75/27-04-2023 emis de Consiliul Județean Brăila;
- Act Administrativ nr.21634/28-09-2023 emis de Consiliul Județean Brăila;

fiind indeplinite conditiile prevazute la art. 29 din Legea cadastrului si a publicitatii imobiliare nr. 7/1996, republicata, cu modificarile si completarile ulterioare, tariful achitat in suma de 0 lei, cu documentul de plata:

pentru serviciul avand codul 261, 263  
Vazand referatul asistentului registrator  
Nu există piedici la înscriere

**DISPUNE**

Admiterea cererii cu privire la:

- imobilul cu nr. cadastral 75916, inscris in cartea funciara 75916 UAT Vișani avand proprietarii: UAT JUDEȚUL BRAILA in cota de 1/1 de sub B.1, JUDEȚUL BRAILA in cota de 1/1 de sub B.4;
- se întabuleaza dreptul de PROPRIETATE mod dobândire lege in cota de 1/1 asupra A1.2 in favoarea JUDEȚUL BRĂILA, -domeniul public, sub B.7 din cartea funciara 75916 UAT Vișani;
- se înscrie construcția C2-Pod în suprafață de 71mp asupra A.1, A1.1, A1.2 sub B.6 din cartea funciara 75916 UAT Vișani;
- se notează actualizarea informațiilor cadastrale, modificare numar tronson din 2 in 3 asupra A.1, A1.1, A1.2 sub B.5 din cartea funciara 75916 UAT Vișani;

Prezenta se va comunica părților:

JUDEȚUL BRĂILA  
JIANU VERONICA CLAUDIA

*Județul Brăila*  
*me ducubric*  
*13.10.2023*

**EXTRAS DE CARTE FUNCİARĂ  
PENTRU INFORMARE**

Carte Funciară Nr. 75916 Vișani

Nr. cerere	32891
Ziua	04
Luna	10
Anul	2023

Cod verificare  
100158955307



Semnat : cu semnatura  
electronica extinsa, cf. L  
455/2001 si eIDAS

**A. Partea I. Descrierea imobilului**

TEREN Extravilan

Adresa: Jud. Braila, DJ 203T tronson 3(fost tronson 2) Limita UAT Jirlau-Intrare in Visani

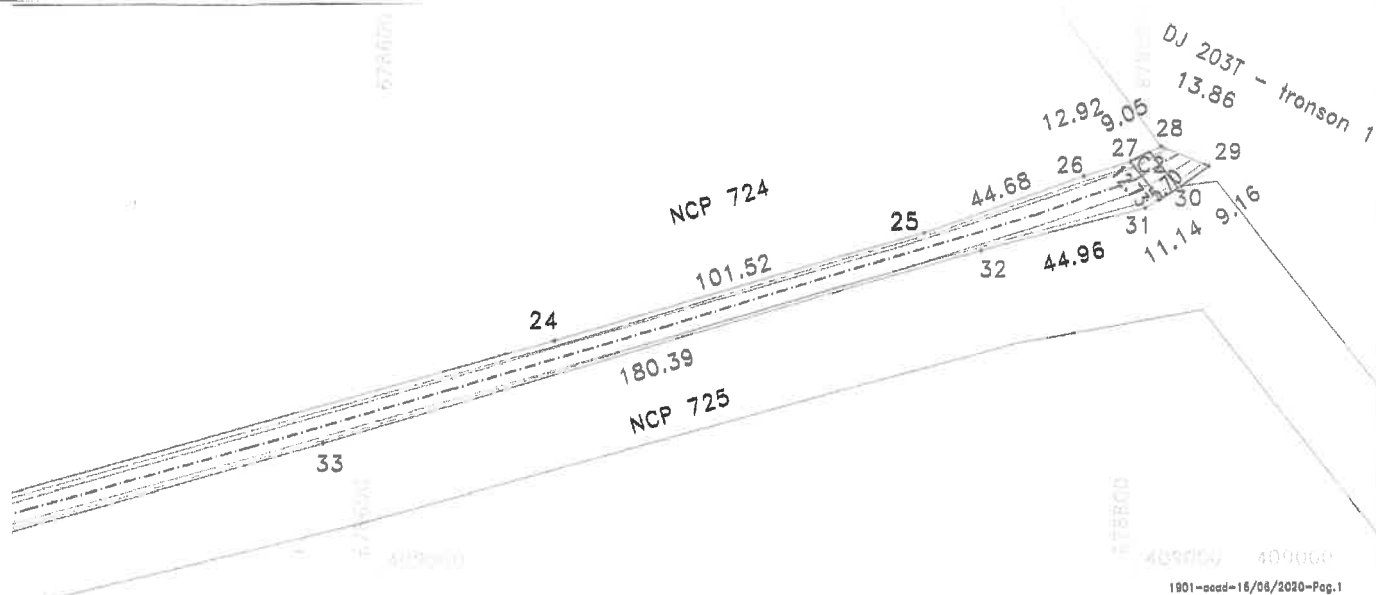
Nr. Crt	Nr. cadastral Nr. topografic	Suprafata* (mp)	Observatii / Referinte
A1	75916	Din acte: 39.563 Masurata: 33.074	Teren neimprejmuit; din care: ampriza - 27472mp; zona de siguranta - 5602mp, lungimea tronsonului - 2422m. Pe acest tronson sunt amplasate 2 borne kilometrice, 5 table indicatoare si 384m parapet metalic.

**Construcții**

Crt	Nr cadastral Nr. topografic	Adresa	Observatii / Referinte
A1.1	75916-C1	Jud. Braila, DJ 203T tronson 3(fost tronson 2) Limita UAT Jirlau-Intrare in Visani	Nr. niveluri:1; S. construita la sol:34 mp; pod
A1.2	75916-C2	Jud. Braila, DJ 203T tronson 3(fost tronson 2) Limita UAT Jirlau-Intrare in Visani	Nr. niveluri:1; S. construita la sol:71 mp; pod

**B. Partea II. Proprietari și acte**

Înscrieri privitoare la dreptul de proprietate și alte drepturi reale		Referințe
<b>44846 / 03/12/2020</b>		
Act Administrativ nr. 282, din 18/11/2020 emis de Consiliul Judetean Braila;		
B1	Intabulare, drept de PROPRIETATE, dobandit prin Lege, cota actuala 1/1 1) <b>UAT JUDEȚUL BRAILA</b> , CIF:4205491, domeniu public	A1
<b>15851 / 23/03/2021</b>		
Act Administrativ nr. 44846, din 03/12/2020 emis de OCPI Braila;		
B2	se noteaza documentatia cadastrala nr. 15851/23.03.2021 avand ca obiect actualizare informatii cadastrale: indreptare eroare materiala in sensul ca in mod eronat s-a inregistrat in eterra suprafata amprizei de 57472 mp, corect fiind 27472 mp	A1
<b>26261 / 21/07/2023</b>		
Act Administrativ nr. 75, din 27/04/2023 emis de Consiliul Judetean Braila;		
B3	se noteaza documentatia cadastrala nr.26261/21.07.2023 avand ca obiect actualizare informatii tehnice cu privire la imobil si inscrierea constructiei C1-podet cu suprafata de 34 mp	A1, A1.1
B4	Intabulare, drept de PROPRIETATE, dobandit prin Lege, cota actuala 1/1 1) <b>JUDEȚUL BRAILA</b> , CIF:4205491, -domeniul public	A1.1
<b>32891 / 04/10/2023</b>		
Act Administrativ nr. 21634, din 28/09/2023 emis de Consiliul Județean Brăila;		
B5	se notează actualizarea informațiilor cadastrale, modificare numar tronson din 2 in 3	A1, A1.1, A1.2
Act Administrativ nr. 75, din 27/04/2023 emis de Consiliul Județean Brăila;		
B6	se înscrie construcția C2-Pod în suprafață de 71mp	A1, A1.1, A1.2
B7	Intabulare, drept de PROPRIETATE, dobandit prin Lege, cota actuala 1/1 1) <b>JUDEȚUL BRĂILA</b> , CIF:4205491, -domeniul public	A1.2



**Plan de amplasament si delimitare a imobilului**  
 Scara 1:2000

Nr.cadastral	Suprafata masurata(mp)	Adresa imobilului
75916	33074	jud. BRAILA, UAT Visani, DJ 203T-
Cartea Funciara nr.	75916	tronson 3(fast tronson 2) -Limita UAT Jirlau- Intraire in Visani -
	UAT	Visani

**A. DATE REFERITOARE LA TEREN**

Numar parcela	Categoria de folosinta	Supraf.din masuratorl(mp)	Mentuni
1	DR	33074	din care: - ampriza 27472mp - zona de siguranta - 5602mp
TOTAL		33074	-

**B. DATE REFERITOARE LA CONSTRUCTII**

Cod constructie	Destinatia	Suprafata construita la sol(mp)	Mentuni
1	CIE	34	pod
2	CIE	71	pod
TOTAL		105	-

Suprafata totala masurata=33074mp  
 Suprafata din acte=39563mp

Lungimea tronsonului =2422m

Pe tronson sunt amplasate 2 borne kilometrice, 5 table indicatoare si 384m parapet metalic

Persoana autorizata: SC INFOTOP SRL Braila  Confirm executarea masuratorilor la teren, corectitudinea Intocmirii documentatiei cadastrale si corespondenta acestora cu realitatea din teren  Semnatura  Data: 02/10/2023	Inspector: <b>32891/4.10.2023</b>  Confirm introducerea imobilului in baza de date Integrata si atribuirea numarului cadastral  <b>Emilian Florin Eftinca</b> Digitally signed by Emilian Florin Eftinca Date: 2023.10.04 09:50:29 +03'00'  Semnatura si parea  Data:..... Stampila BCPI
--	--



Oficiul de Cadastru și Publicitate Imobiliară BRAILA  
Biroul de Cadastru și Publicitate Imobiliară Faurei


Dosarul nr. 32836 / 03-10-2023

**INCHEIERE Nr. 32836**

Inspector: EMILIAN FLORIN EFTINCA

Registrator: FLORENTINA POPESCU

Asistent registrator: FLORENTINA DAVID



Asupra cererii introduse de JUDEȚUL BRĂILA privind Actualizarea informatii tehnice in cartea funciara, in baza:

-Act Administrativ nr.21634/28-09-2023 emis de Consiliul judetean Braila;

fiind indeplinite conditiile prevazute la art. 29 din Legea cadastrului si a publicitatii imobiliare nr. 7/1996, republicata, cu modificarile si completarile ulterioare, tariful achitat in suma de 0 lei, cu documentul de plata:

- pentru serviciul avand codul 263

Vazand referatul asistentului registrator

**DISPUNE**

Admiterea cererii cu privire la:

- imobilul cu nr. cadastral 75908, inscris in cartea funciara 75908 UAT Vișani avand proprietarii: JUDEȚUL BRAILA in cota de 1/1 de sub B.1;

- se notează documentația cadastrală nr.32836/03.10.2023 avand ca obiect actualizare date tehnice: actualizare adresă poștală (renumerotare tronson) asupra A.1 sub B.3 din cartea funciara 75908 UAT Vișani;

**Prezenta se va comunica părților:**

JUDEȚUL BRĂILA

JIANU VERONICA CLAUDIA

\*) Cu drept de reexaminare in termen de 15 zile de la comunicare, care se depune la Biroul de Cadastru si Publicitate Imobiliara Faurei, se inscrie in cartea funciara si se solutioneaza de catre registratorul-sef

Data soluționării,

06-10-2023

Registrator,

FLORENTINA POPESCU

Asistent Registrator,

FLORENTINA DAVID

Inspector,

EMILIAN FLORIN EFTINCA

**Document semnat cu sigiliu electronic bazat pe certificat digital calificat, în conformitate cu art. 28<sup>1</sup> din Legea nr. 7/1996, republicată, cu modificările și completările ulterioare.**

\*) Cu excepția situațiilor prevăzute la Art. 52 alin. (1) din Regulamentul de recepție și înscriere in evidențele de cadastru și carte funciara, aprobat prin Ordinul Directorului General al ANCPI



Oficiul de Cadastru și Publicitate Imobiliară BRAILA  
Biroul de Cadastru și Publicitate Imobiliară Faurei

## EXTRAS DE CARTE FUNCİARĂ PENTRU INFORMARE

Carte Funciară Nr. 75908 Vișani

Nr. cerere	32836
Ziua	03
Luna	10
Anul	2023

Cod verificare  
100158934471



Semnat : cu semnatura  
electronica extinsa, cf. L  
455/2001 si eIDAS

### A. Partea I. Descrierea imobilului

TEREN Intravilan

Adresa: Loc. Visani, Jud. Braila, DJ 203T tronson 4(fost tronson 1)-Intrare in Visani-intersectia DJ 203A

Nr. Crt	Nr. cadastral Nr. topografic	Suprafata* (mp)	Observatii / Referinte
A1	75908	1.006	Teren neimprejmuit; din care: carosabil - 559mp; zona de siguranta - 447mp; lungimea tronsonului - 71m. Pe acest tronson sunt amplasate doua table indicatoare.

### B. Partea II. Proprietari și acte

Înscrieri privitoare la dreptul de proprietate și alte drepturi reale		Referințe
<b>44845 / 03/12/2020</b>		
Act Administrativ nr. 282, din 18/11/2020 emis de Consiliul Judetean Judetul Braila;		
B1	Intabulare, drept de PROPRIETATE, dobandit prin Lege, cota actuala 1/1 1) JUDETUL BRAILA, -domeniul public	A1
<b>26250 / 21/07/2023</b>		
Act Administrativ nr. 75, din 27/04/2023 emis de Consiliul judetean Braila;		
B2	se noteaza documentatia cadastrala nr.26250/21.07.2023 avand ca obiect actualizare informatii tehnice cu privire la imobil	A1
<b>32836 / 03/10/2023</b>		
Act Administrativ nr. 21634, din 28/09/2023 emis de Consiliul judetean Braila;		
B3	se notează documentația cadastrală nr.32836/03.10.2023 avand ca obiect actualizare date tehnice: actualizare adresă poștală (renumerotare tronson)	A1

### C. Partea III. SARCINI .

Inscrieri privind dezmembrămintele dreptului de proprietate, drepturi reale de garanție și sarcini	Referințe
NU SUNT	

# Plan de amplasament si delimitare a imobilului

## Scara 1:500

Nr.cadastral 75908	Suprafata masurata(mp) 1006	Adresa imobilului jud. BRAILA, UAT Visani, loc. Visani, DJ 203T- tronson 4(fost tronson 1) -Intrare in Visani - Intersectie DJ 203A - Visani
Cartea Funciara nr.	75908	UAT

### A. DATE REFERITOARE LA TEREN

Numar parcela	Categoria de folosinta	Supraf.din masuratori(mp)	Mentiuni
1	DR	1006	din care: carosabil - 559mp zona de protectie - 447mp
TOTAL		1006	-

### B. DATE REFERITOARE LA CONSTRUCTII

Cod constructie	Destinatia	Suprafata construita la sol(mp)	Mentiuni
TOTAL	-	-	-

Suprafata totala masurata=1006mp  
Suprafata din acte=1006mp

Lungime tronson 71m

Pe tronson sunt amplasate doua table indicatoare

32836/3.10.2023

Persoana autorizata: SC INFOTOP SRL Braila

Confirm executarea masuratorilor la teren,  
corectitudinea intocmirii documentatiei cadastrale si  
corespondenta acesteia cu realitatea din teren

Semnatura

Data: 02/10/2023

Inspector:

Confirm atribuirea numarului cadastral si introducerea imobilului in  
sistemul integrat de cadastru si carte funciara

Semnatura Emilian Florin Eftinca

Digitally signed by Emilian Florin  
Eftinca  
Date: 2023.10.03 12:59:02 +03'00'

Data:.....

Digitally signed  
Emiliana Clau  
Date: 2023.10  
17:02 EEST